







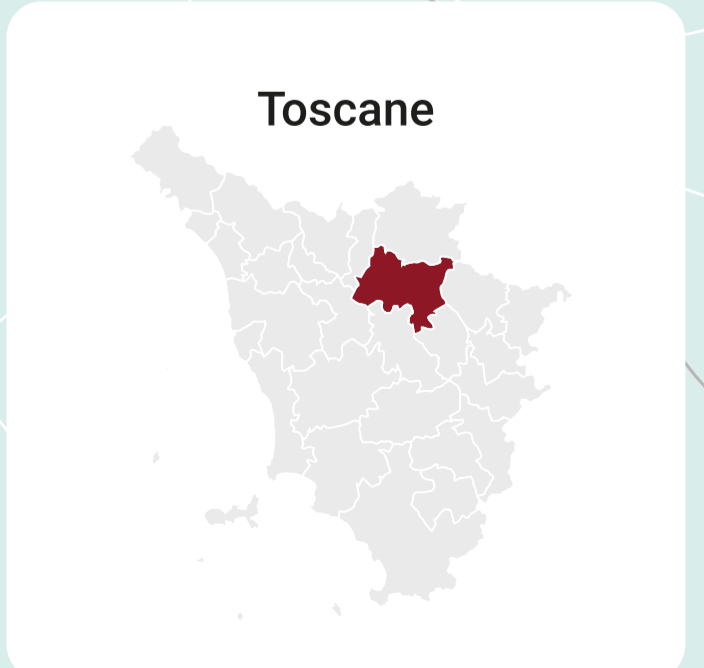


-  Ambito Firenze e Area Fiorentina
-  Fleuve Arno
-  Anello del Rinascimento
-  Il Cammino di Francesco
-  Il Cammino di Dante
-  La Via degli Dei
-  La Via Romea Sanese
-  Il Cammino di San Jacopo







## Il Cammino di San Jacopo (Le Chemin de Saint Jacques)

Le Chemin de Saint Jacques emprunte les anciens axes de transit et de pèlerinage qui relient Florence à **Prato**, **Pistoia**, **Pescia** et **Lucques**, en suivant le tracé de la **Via Cassia-Clodia** et en représentant ainsi une partie de la route menant à Saint Jacques de Compostelle.

Ce itinéraire a depuis toujours fait l'objet d'un regain d'intérêt, l'historiographie locale soutenant qu'en 1145, l'archevêque de Saint-Jacques de Compostelle aurait envoyé à **Pistoia** une **relique de l'Apôtre Jacques**, dit Saint Jacques le Majeur. Un événement qui fut à l'origine de la renommée de la ville dans l'Europe toute entière, lui valant même le titre de **Minor Santiago**, "La Petite Santiago". Aujourd'hui encore, tout au long de ce chemin, les randonneurs peuvent contempler les beautés de tabernacles ruraux, témoignages de la présence étrusque, églises, bourgs et châteaux au charme intemporel.

Le départ depuis le chef-lieu toscan offre une occasion parfaite pour admirer de nombreux trésors culturels, historiques et architecturaux, comme la **Piazza della Signoria**, première étape de l'itinéraire, avec certains des plus importants monuments du centre historique, comme la Cathédrale de Santa Maria del Fiore ou la Basilica di San Lorenzo. Les visiteurs poursuivront alors leur route vers la **partie nord de Florence** et la **ville de Sesto Fiorentino**, puis à la découverte d'attractions inattendues et moins célèbres mais au charme tout aussi éternel, avec entre autres les superbes villas Medici, renommées à la fois pour leur extraordinaire beauté et pour la grâce et l'élégance de leurs jardins.



**Firenze - Lucca** **110 km** [www.feelflorence.it/fr/node/47246](http://www.feelflorence.it/fr/node/47246)



## La Via degli Dei (Le Chemin des Dieux)

Le Chemin des Dieux (La Via degli Dei) est un sentier de randonnée qui relie **Florence** à **Bologne** à travers l'Apennin toscan-émilien. Ce sentier doit sans doute son nom à la présence de certains sommets que le randonneur rencontre sur son chemin : le Mont Veneri, le Mont Adone à Monzuno et le Mont Luario à Firenzuola, inspiré à la déesse romaine Lua.

L'itinéraire est né d'une idée d'un groupe de **randonneurs bolognais du CAI** (le groupe Dû pàs e 'na gran magnè, "faire un tour et bien manger" en dialecte), qui voulait rejoindre le chef-lieu toscan pour profiter de son offre œnogastronomique tout en empruntant un sentier parsemé de lieux fascinants, inédits et chargés d'histoire. Le Chemin des Dieux reprend en effet l'ancienne voie que les **Étrusques** et les **Romains** utilisaient pour leurs trafics et qui au fil des siècles a joué un rôle fondamental pour relier les deux territoires : depuis le Moyen-âge jusqu'à la Deuxième Guerre mondiale.

Parmi les merveilles de cet itinéraire, citons la **Réserve naturelle du Contrafforte Pliocenico**, la "**Flaminia militare**", une voie romaine construite en l'an 187 ap.J.-C. sur ordre du consul romain C. Flaminio, le **Château du Trebbio**, voulu par Cosimo I de Medici, le Sanctuaire du **Monte Senario**, où les moines offrent aux randonneurs la liqueur "Gemma di abeto", et la superbe ville de **Fiesole** sur les collines florentines, fondée par les Étrusques.



**Firenze - Bologna** **130 km** [www.feelflorence.it/fr/node/32292](http://www.feelflorence.it/fr/node/32292)



## Anello del Rinascimento (L'Anneau de la Renaissance)

L'Anneau de la Renaissance est non seulement un itinéraire de randonnée fascinant mais également un parcours cyclable qui traverse les villes et villages **autour de Florence**, épicerie de la culture de la Renaissance italienne. Un itinéraire en boucle d'intérêt naturel, historique et artistique, créé dans le but de faire revivre les fastes de l'une des époques historiques les plus riches de notre pays du point de vue culturel. Chaque ville a pu profiter de l'essor innovateur provenant de la capitale de la famille des Medici.

L'itinéraire principal est divisé en **8 étapes**, et propose également cinq variantes et trois étapes supplémentaires en direction de **Londa**, **le Valdarno** et **le Chianti**, pour un total de 250 km. Parmi les nombreux lieux intéressants traversés par l'Anneau, citons les **cadres naturels et paysagers** de Florence, Bagno a Ripoli, Calenzano, Campi Bisenzio, Fiesole, Impruneta, Lastra a Signa, Pontassieve, Rignano sull'Arno, Scandicci, Sesto Fiorentino, Signa, Vaglia.

L'occasion parfaite pour découvrir des centres historiques, des châteaux, des églises paroissiales (pievi) et des paysages d'une rare beauté depuis les berges du fleuve jusqu'aux sommets montagneux. Les collines verdoyantes et la **tranquillité paisible de la campagne toscane** accompagneront les randonneurs dans un périple à la découverte de territoires qui ont su préserver leur beauté au fil du temps.



**Città di Firenze** **250 km** [www.feelflorence.it/fr/node/22394](http://www.feelflorence.it/fr/node/22394)



## Il Cammino di Francesco (Le Chemin de François)

Le Chemin de François est l'occasion de marcher dans les pas de **Saint François d'Assise** en suivant l'itinéraire reliant les lieux qui en ont marqué l'existence. Chaque étape veut être l'occasion de vivre une "**expérience franciscaine**", le long de sentiers ayant inspiré le cœur du Saint et qui continuent d'enrichir le voyage existentiel et spirituel de milliers de pèlerins. Un itinéraire multiformes et polyédrique qui unit des régions et des territoires différents, avec des difficultés variables, à **affronter à pied, à vélo ou à cheval**.

En Toscane, l'itinéraire relie la **ville de Florence**, et notamment la **Basilique de Santa Croce**, avec le **Sanctuaire de la Verna**, où en 1224, Saint François reçut les stigmates pendant qu'il était en prières sur la montagne, et que les pèlerins peuvent rejoindre de deux façons : en empruntant la **route de Pontassieve**, le long de laquelle se trouve l'important **Pieve di San Giovanni a Remole** qui abrite une Crucifixion de l'atelier de Botticelli, une « Vierge intronisée avec l'Enfant, les anges et les saints » attribués à Corso di Buono ainsi qu'une terre cuite vitrée du début du XVIe siècle représentant Saint Jean-Baptiste ; ou en empruntant la **route Rignano** qui franchit le col de **Via Croce Vecchia**, un itinéraire plus difficile que le précédent, offrant la possibilité de visiter certains lieux franciscains particulièrement intéressants, comme l'église de Certomondo à Ponte a Poppi ou les superbes pievi (églises paroissiales) comme celle de Bulano.



**Firenze - La Verna** **96,50 km** [www.feelflorence.it/fr/node/38675](http://www.feelflorence.it/fr/node/38675)



## La Via Romea Sanese (La Route du Chianti)

La Route du Chianti (dite "Via Romea Sanese" mais aussi la "Via Romea del Chianti") est un sentier qui relie le **chef lieu toscan** à la **ville de Sieme**, en traversant toute la région du Chianti, dans un cadre d'une extraordinaire beauté naturelle, parsemé de villages fascinants, comme **San Casciano in Val di Pesa**, **Badia a Passignano**, **San Donato in Poggio** et **Castellina in Chianti**.

Le terme "romeo" indique les pèlerins qui se rendaient en pèlerinage à **Rome**. Au cours du **XIIIe siècle**, grâce à la valorisation de la transappenninica pour Bologne, les pèlerins, préférant emprunter les cols du Mugello plutôt que le col de la Cisa, ont fait de Florence une halte obligatoire sur leur trajet vers la capitale. Aujourd'hui encore la Via Romea Sanese, après avoir joué un rôle de plus en plus important dans tout le système des chemins de pèlerinage, souhaite valoriser l'histoire, les paysages et les beautés des territoires qu'elle traverse.

Le trajet de la Route du Chianti, qui se caractérise par l'alternance de routes goudronnées et de sentiers en terre battue, traverse un **paysage parsemé de collines** et croise, dans sa première partie, le trajet principal de la **Via Francigena**. A partir du village de San Donato in Poggio, la Route devient essentiellement un sentier de randonnée. Les routes forestières naturelles et les sentiers servent de cadre à des **paysages époustouflants**, où l'on retrouve de nombreuses traces historiques et culturelles typiques de l'économie rurale toscane.



**Firenze - Siena** **80 km** [www.feelflorence.it/fr/node/47680](http://www.feelflorence.it/fr/node/47680)

## Toscane



## Ambito Firenze e Area Fiorentina

La Région de Florence comprend :



Avec le soutien de :



## Il Cammino di Dante (Le Chemin de Dante)

Le Chemin de Dante est une grande boucle qui relie **Florence**, ville natale du célèbre Poète, et **Ravenne**, lieu de sa sépulture. Le circuit, organisé en **20 étapes** sur un total de plus de **380 km**, est l'occasion parfaite de découvrir un pas après l'autre, les événements, les destinations, les scénarios qui ont marqué les années d'exil du poète pour mieux connaître l'histoire et les œuvres de l'auteur dans une dimension expérientielle.

C'est justement dans cet univers qu'est née la **Divine Comédie**. Un **voyage dans le temps** à travers l'art, la poésie, la littérature et les beautés architecturales et naturelles. Le Chemin possède deux identités qui s'intègrent et s'entrecroisent constamment : une identité socioculturelle parsemée de références historiques et poétiques et une identité naturelle regroupant des expériences physiques, contemplatives et introspectives.

Une merveilleuse façon de redécouvrir la Toscane et l'Émilie-Romagne sur les traces du poète florentin et dans les lieux ayant servi de cadre à ses activités littéraires et politiques, à travers les plaines, les collines, les forêts séculaires, les monuments et les Apennins. Un chemin qui unit le chef-lieu toscan à des villes et des villages merveilleux, d'un côté et de l'autre de la chaîne montagneuse, pour arriver dans le territoire de Ravenne, en longeant des beautés merveilleuses comme les Chutes de l'Acquacheta et le Parc National des Forêts du Casentino. Portraits, panoramas et sentiers, où chaque recoin évoque la vie du Grand poète.



**Firenze - Ravenna** **380 km** [www.feelflorence.it/fr/node/47074](http://www.feelflorence.it/fr/node/47074)

## Ambito Firenze e Area Fiorentina

# Les chemins de la Région de Florence

Des itinéraires touristiques et de randonnée pour la valorisation du patrimoine historique, naturel et culturel

[www.feelflorence.it](http://www.feelflorence.it)

